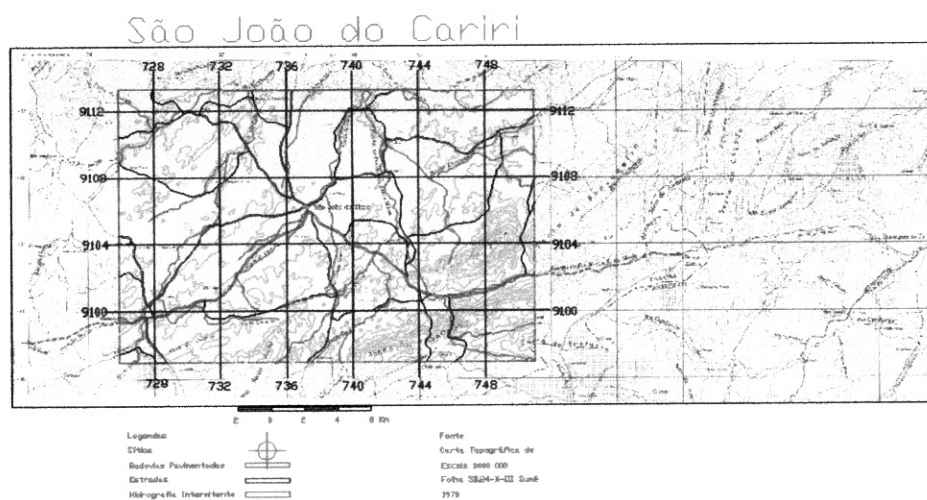


**UNIVERSIDADE FEDERAL DA PARAÍBA
CENTRO DE CIÊNCIAS HUMANAS, LETRAS E ARTES
DEPARTAMENTO DE HISTÓRIA
DISCIPLINA: METODOLOGIA DA PESQUISA EM HISTÓRIA II**

MARCUS FERREIRA SOARES JUNIOR

**HISTÓRIA E ESPAÇO: O USO DA CARTOGRAFIA NOS ESTUDOS
HISTÓRICOS**



**João Pessoa – PB
2008**

MARCUS FERREIRA SOARES JUNIOR

**HISTÓRIA E ESPAÇO: O USO DA CARTOGRAFIA NOS ESTUDOS
HISTÓRICOS**

Trabalho de conclusão de curso
apresentado ao Curso de História,
do Centro de Ciências Humanas,
Letras e Artes, da Universidade
Federal da Paraíba, em
cumprimento às exigências da
disciplina Metodologia da
Pesquisa em História II. Sob a
orientação do Prof^o Dr. Carlos
Xavier de Azevedo Netto

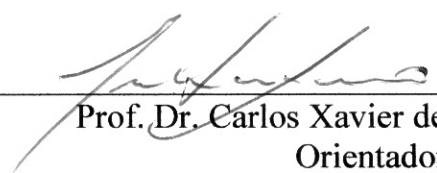
JOÃO PESSOA
2008

MARCUS FERREIRA SOARES JUNIOR


**HISTÓRIA E ESPAÇO: O USO DA CARTOGRAFIA NOS ESTUDOS
HISTÓRICOS**

Aprovado em _____ com média _____


Professores Leitores do TACC

 8,5 (oito e meio)

Prof. Dr. Carlos Xavier de Azevedo Netto
Orientador

 8,5 (oito e meio)

Prof. Msc. Paulo Roberto de Oliveira Rosa
Convidado Externo

 9,5 (nove e meio)

Prof. Dr. Gustavo Tavares
Responsável pela Disciplina de Metodologia II

Dedicatória

À minha família, por este momento tão esperado.

Aos que acreditaram em mim, que de forma direta e indireta cooperaram para realização deste sonho.

“O temor do Senhor é o Princípio
da Sabedoria.”

(Provérbios 1:7)

AGRADECIMENTOS

Agradeço a Deus, em primeiro lugar, pela vida, pois acredito que é um dom Seu dado a todos nós e, independente do tempo que possamos viver, devemos fazer da melhor maneira cada momento, por que o tempo passa.

Agradeço a minha família, que diante de tantas dificuldades sempre me apoiaram na vida. Minha noiva Ana Carla, que tem sido minha melhor amiga e compreendido minhas emoções.

Ao professor Carlos Xavier, que além de orientador desta monografia, tem me ensinado os primeiros passos nos estudos em Arqueologia e acreditado, dedicando-se e apoiando-me nas pesquisas do Programa de Arqueologia do Cariri.

Aos meus colegas: Patrícia Duarte, amiga que muito tem me ajudado desde que fui engajado no Programa de Arqueologia do Cariri; Conrad Rosa, pela amizade e paciência no ensino do Auto Cad 2D, e também Janecleide Moraes e Náugia Araújo, funcionárias do NDIHR, que cuidam de mim como se fosse um filho.

Resumo

Este Trabalho de Conclusão de Curso é voltado para o uso da cartografia nos estudos históricos, tendo como objeto de estudo de caso a cartografia arqueológica para as pesquisas nos sítios encontrados na região do Cariri Paraibano. As pesquisas desenvolvidas pelo Programa Arqueológico do Cariri Paraibano têm contribuído para a ampliação do conhecimento da arqueologia regional, considerando que esta unidade da federação carece de pesquisas que possam traçar um quadro da ocupação pré-histórica no Estado. Estas informações através dos mapas serão estratégias de preservação destes sítios, implementando uma série de ações de disseminação da informação sobre o patrimônio arqueológico, aproximando a população local com este patrimônio e os estudos pré-históricos na região rica nas manifestações arqueológicas. Para tanto, objetiva-se neste trabalho apontar a localização por meio de vetorização dos mapas e tratar da importância que eles tem para o estudo do histórico no espaço com o uso da cartografia.

Palavras-Chaves: Cartografia, Mapas, História e Arqueologia.

SUMÁRIO

INTRODUÇÃO -----	9
 CAPÍTULO I	
A História da Cartografia-----	11
1.1 - Dos primórdios-----	11
1.2 - Evolução e aperfeiçoamento da Cartografia-----	15
 CAPÍTULO II	
Cartografia Arqueológica: um Estudo de Caso	17
2.1 – Os Procedimentos Adotados-----	17
2.2 – Os Produtos Obtidos-----	18
 CONSIDERAÇÕES FINAIS -----	 25
 REFERÊNCIAS -----	 27